

L'ANITA

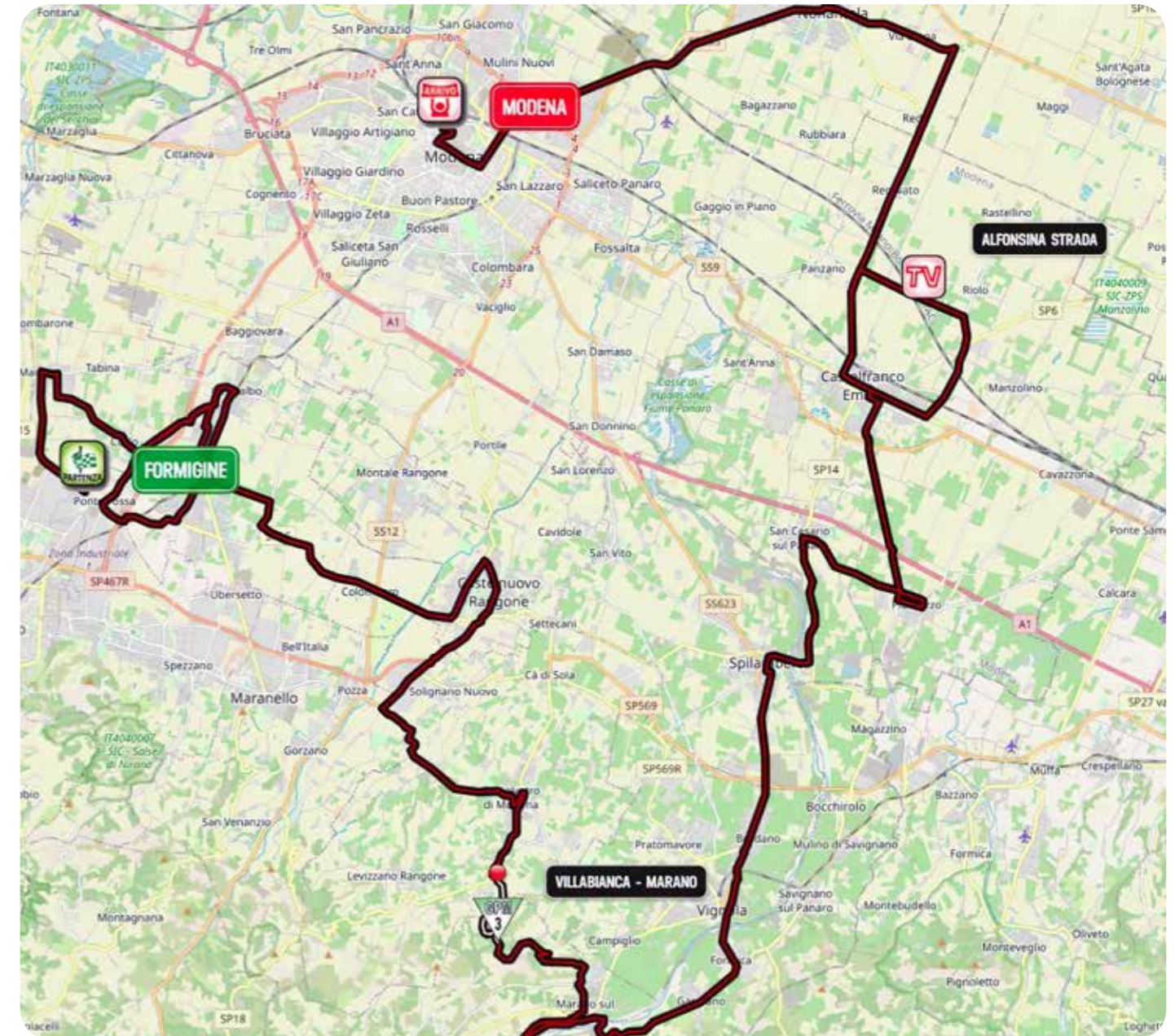
Giro
giro donne
2023





FORMIGINE - MODENA

02/07/2023



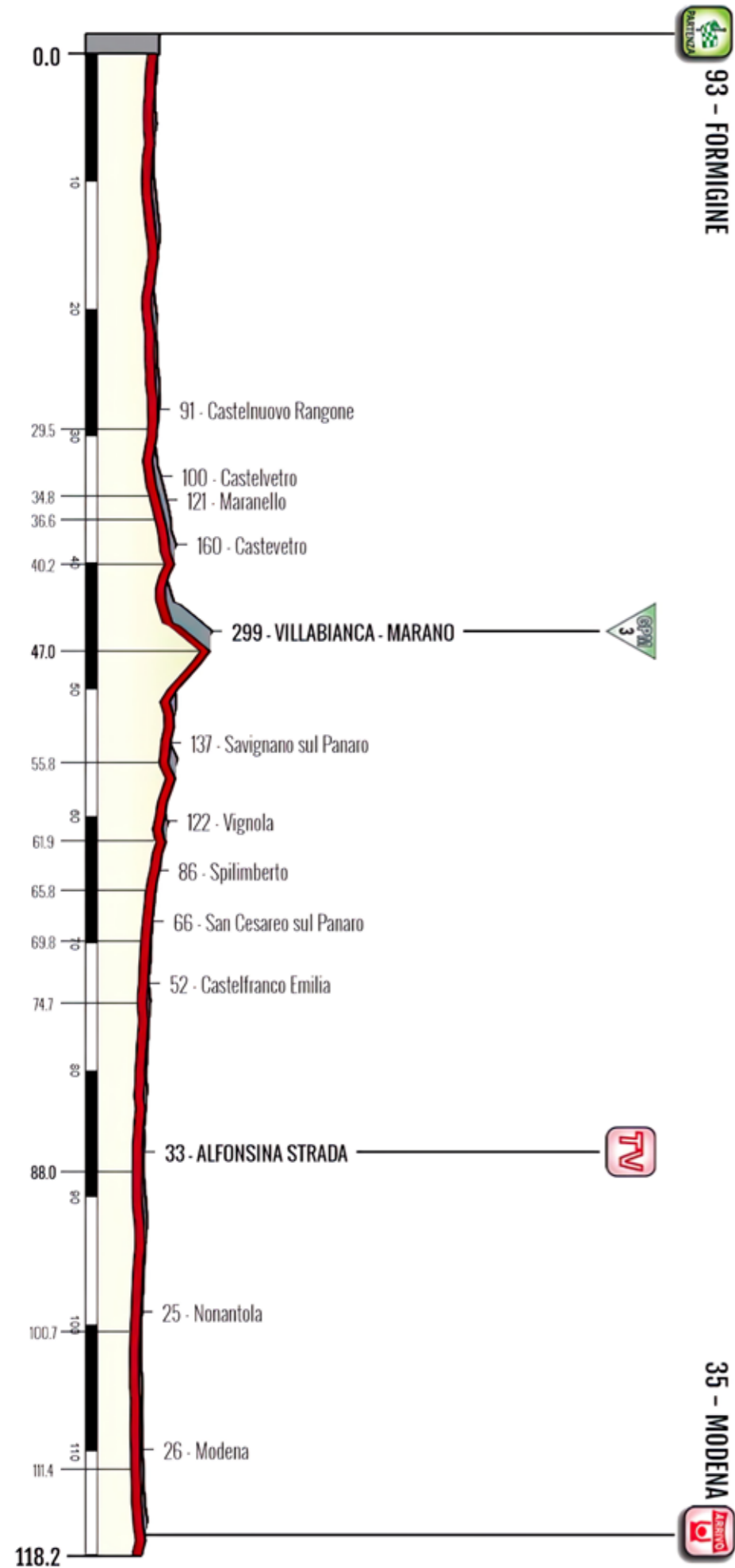
IL GIRO DONNE 2023 RINGRAZIA



FORMIGINE

118,2 KM

MODENA



3ª TAPPA | 3RD STAGE | FORMIGINE - MODENA | KM 118.2

ALTITUDINE ALTITUDE	LOCALITÀ LOCATION	KM PARZIALI PARTIAL KM	KM PERCORSI COVERED KM	KM DA PERCORRERE KM TO BE COVERED	MEDIA KM /ORA AVERAGE SPEED				
					40 hh.mm	42 hh.mm	44 hh.mm		
PROVINCIA DI MODENA									
93	FORMIGINE	Partenza Trasferimento Piazza Calcagnino - CASTELLO	0,00	0,00	4,40	12:50	12:50	12:50	
		Via Trento Trieste - Rotatoria 2 uscita sx	0,12	0,12	3,89	11:40	11:40	11:40	
		Via Piave - Passaggio a livello non funzionante - Via Pascoli	0,14	0,26	3,75	11:40	11:40	11:40	
		Località Corlo	1,08	1,34	2,67	11:42	11:41	11:41	
		Svoltare sx Via Radici in Piano - SP486	0,32	1,66	2,35	11:42	11:42	11:42	
		Oltrepassare semaforo	0,18	1,84	2,17	11:42	11:42	11:42	
		Località Ponte Fossa	1,16	3	1,01	11:44	11:44	11:44	
		Rotatoria 1 uscita dx Via Fossa	0,51	3,51	0,5	11:45	11:45	11:44	
		VIA FOSSA - INTERSEZIONE VIA FONTANA SUD	0,5	4,01	0	11:46	11:45	11:45	
93	FORMIGINE	KM 0 - Via Fossa - Intersezione con Via Fontana Sud	0,00	0,00	118,20	11:46	11:45	11:45	
87		Via Fossa	1,73	1,73	116,47	11:48	11:47	11:47	
80		Località Magreta - Via Fossa	1,25	2,98	115,22	11:50	11:49	11:49	
81		SVOLTARE DX VIA DON FRANCHINI	0,51	3,49	114,71	11:51	11:49	11:49	
79		Spartitraffico centrale	0,21	3,70	114,50	11:51	11:50	11:50	
80		Rotatoria 1 uscita dx Via Mazzacavallo	0,19	3,89	114,31	11:51	11:50	11:50	
79		Rotatoria 2 uscita sx	0,57	4,46	113,74	11:52	11:51	11:51	
76		Località Corlo - Via Battezzate	1,43	5,89	112,31	11:54	11:53	11:53	
82		Rotatoria 1 uscita	0,71	6,60	111,60	11:55	11:54	11:54	
84		Svoltare sx Via Radici in piano - SP486	0,40	7,00	111,20	11:56	11:55	11:54	
78		Spartitraffico centrale	0,68	7,68	110,52	11:57	11:55	11:55	
72		Cavalcavia	0,62	8,30	109,90	11:58	11:56	11:56	
69		Svoltare sx direzione Casinalbo	0,30	8,60	109,60	11:58	11:57	11:56	
69		Rotatoria 1 uscita - Località Casinalbo Via Radici	0,25	8,85	109,35	11:59	11:57	11:57	
69		Svolta sx Via Palazzi	0,51	9,36	108,84	12:00	11:58	11:57	
69		SVOLTA DX VIA S. AMBROGIO	0,40	9,76	108,44	12:00	11:58	11:58	
67		Stretta - Ciclabile lato dx	0,14	9,90	108,30	12:00	11:59	11:58	
70		Sorpassare lo stop	0,15	10,05	108,15	12:01	11:59	11:58	
68		Passaggio a Livello funzionante (Formigine - Modena)	0,14	10,19	108,01	12:01	11:59	11:58	
68		Rotatoria 1 uscita dx	0,04	10,23	107,97	12:01	11:59	11:58	
67		Rotatoria 1 uscita dx SP486 SP486 2 uscita dx SP3 dei Giardini - serie di spartitraffico	0,31	10,54	107,66	12:01	12:00	11:59	
76		Rotatoria 2 uscita avanzare	1,34	11,88	106,32	12:03	12:01	12:01	
77		Rotatoria 1 uscita dx SP486 - Via Trento Trieste	0,22	12,10	106,10	12:04	12:02	12:01	
81		Rotatoria sx	0,24	12,34	105,86	12:04	12:02	12:01	
83		Castello di Formigine - Piazza Repubblica	0,19	12,53	105,67	12:04	12:02	12:02	
84		Dx via Sghedoni (contromano)	0,05	12,58	105,62	12:04	12:02	12:02	
84		Sorpassare lo stop	0,14	12,72	105,48	12:05	12:03	12:02	
83		Rotatoria 1 uscita dx Via per Sassuolo	0,05	12,77	105,43	12:05	12:03	12:02	
84		Sorpassare le due rotaatorie - Via Ghiarola SP16	0,22	12,99	105,21	12:05	12:03	12:02	
83		Rotatoria 2 uscita dritto	0,35	13,34	104,86	12:06	12:04	12:03	
88		Rotatoria 1 uscita dx - Via di Tutte le Mafie	0,59	13,93	104,27	12:06	12:04	12:03	
94		Rotatoria 2 uscita dritto - Via Sassuolo	1,37	15,30	102,90	12:08	12:06	12:05	
95		Località Ponte Fossa	0,35	15,65	102,55	12:09	12:07	12:06	
96		Sorpassare lo Stop	0,45	16,10	102,10	12:10	12:08	12:06	
96		Svoltare dx SP486 - Via Radici in Piano	0,07	16,17	102,03	12:10	12:08	12:07	
89		Località Corlo - Via Battezzate	0,47	16,64	101,56	12:10	12:08	12:07	
86		Sorpassare il semaforo	1,05	17,69	100,51	12:12	12:10	12:09	
78		Spartitraffico centrale	0,68	18,37	99,83	12:13	12:11	12:10	
73		Cavalcavia	0,61	18,98	99,22	12:14	12:12	12:10	
71		Svoltare sx direzione Casinaldo	0,30	19,28	98,92	12:14	12:12	12:11	
69		Rotatoria 1 uscita dx Via Radici	0,11	19,39	98,81	12:15	12:12	12:11	
70		Svoltare dx - Via Copernico SP486	0,53	19,92	98,28	12:15	12:13	12:12	
70		Allo Stop sx poi dx	0,52	20,44	97,76	12:16	12:14	12:12	
71		Via Romano - Via Pio la Torre	0,11	20,55	97,65	12:16	12:14	12:13	
74		Rotatoria 1 uscita dritto Via San Giacomo	0,47	21,02	97,18	12:17	12:15	12:13	
75		Rotatoria 2 uscita - Sottopasso - Via Beato Rivi	0,11	21,13	97,07	12:17	12:15	12:13	
75		Rotatoria 1 uscita dx - Via Giardini Nord SP3	0,24	21,37	96,83	12:18	12:15	12:14	
77		Rotatoria 1 uscita dx - Via Trento Trieste	0,23	21,60	96,60	12:18	12:15	12:14	
80		Rotatoria sx	0,24	21,84	96,36	12:18	12:16	12:14	
83		Piazza Repubblica Castello	0,18	22,02	96,18	12:19	12:16	12:15	
84		Svoltare sx - contromano	0,11	22,13	96,07	12:19	12:16	12:15	
84		Rotatoria sx poi dx	0,10	22,23	95,97	12:19	12:16	12:15	

ALTITUDINE ALTITUDE	LOCALITÀ LOCATION	KM PARZIALI PARTIAL KM	KM PERCORSI COVERED KM	KM DA PERCORRERE KM TO BE COVERED	MEDIA KM /ORA AVERAGE SPEED				
					40 hh.mm	42 hh.mm	44 hh.mm		
PROVINCIA DI MODENA									
84			Rotatoria 2 uscita sx poi Via Mazzini SP16	0,03	22,26	95,94	12:19	12:16	12:15
82			Rotatoria 1 uscita dx - SP16 Via S. Antonio	0,17	22,43	95,77	12:19	12:17	12:15
81			Rotatoria 2 uscita - SP16 Via S. Antonio - Direzione Castelnuovo Rangone	0,42	22,85	95,35	12:20	12:17	12:16
82			Svoltare dx dx SP16 Via Stradella -- direzione Catelnuovo Rangone	1,22	24,07	94,13	12:22	12:19	12:17
91			Rotatoria uscita - località Colombaro - spartitraffico centrale	3,13	27,20	91,00	12:26	12:23	12:22
93			Rotatoria 1 uscita diritto	0,77	27,97	90,23	12:27	12:24	12:23
95			Rotatoria 2 uscita diritto - Via Castelnuovo SP16	0,23	28,20	90,00	12:28	12:25	12:23
91	CASTELNUOVO RANGONE		SP16 Via della Pace	1,30	29,50	88,70	12:30	12:27	12:25
91			Rotatoria 2 uscita sx - SP17 Via Montanara - GREEN ZONE	0,72	30,22	87,98	12:31	12:28	12:26
75			Svoltare dx Via Eugenio Zanasi - prima del semaforo	1,68	31,90	86,30	12:33	12:30	12:28
75			Svoltare dx Via IV Novembre	0,87	32,77	85,43	12:35	12:31	12:29
82			Rotatoria 2 uscita Via del Cristo	0,34	33,11	85,09	12:35	12:32	12:30
81			Rotatoria 2 uscita direzione Solignano	0,35	33,46	84,74	12:36	12:32	12:30
88			Rotatoria 2 uscita Via Montanara	0,50	33,96	84,24	12:36	12:33	12:31
101	CASTELVETRO		Rotatoria 2 uscita - direzione Maranello Via Montanara Sp569 - Via Statale	1,15	35,11	83,09	12:38	12:35	12:32
109			Rotatoria 1 uscita Via Statale SP569	0,56	35,67	82,53	12:39	12:35	12:33
126	MARANELLO		Svoltare sx Via Castelvetro - Via Croce	1,25	36,92	81,28	12:41	12:37	12:35
154	CASTELVETRO DI MODENA		Via Ghiarone	3,51	40,43	77,77	12:46	12:42	12:40
134			Via XX Settembre - poi svolta sx dx	0,77	41,20	77,00	12:47	12:43	12:41
134			Svoltare sx SP18	0,60	41,80	76,40	12:48	12:44	12:42
124			Svoltare dx Ponte su fiume Guerro	0,28	42,08	76,12	12:49	12:45	12:42
122			Svoltare dx SP17 - Via Palona	0,06	42,14	76,06	12:49	12:45	12:42
121			Svoltare dx Via San Polo	0,33	42,47	75,73	12:49	12:45	12:42
142			Svoltare sx Via Villabianca - INIZIO SALITA Villabianca	1,92	44,39	73,81	12:52	12:48	12:45
282	MARANO SUL PANARO		GPM 3 Cat. Località Villabianca civico 4190	2,35	46,74	71,46	12:56	12:51	12:48
288			Inizio discesa - Via Villabianca	0,06	46,80	71,40	12:56	12:51	12:48
264			Svoltare dx Via Villabianca	1,19	47,99	70,21	12:57	12:53	12:50
148			Svoltare dx - Via Gramsci	2,75	50,74	67,46	13:02	12:57	12:54
139			Strettoia - Via Pavullese SP21	0,80	51,54	66,66	13:03	12:58	12:55
157				0,49	52,03	66,17	13:04	12:59	12:55
158			Località Ca Bonettini	0,97	53,00	65,20	13:05	13:00	12:57
157			Svoltare sx - SP4 Via Pavullese	0,38	53,38	64,82	13:06	13:01	12:57
145			Svoltare dx SP4 direzione Savignano sul Panaro	1,52	54,90	63,30	13:08	13:03	12:59
137			Ponte sul fiume Panaro - SP4	0,66	55,56	62,64	13:09	13:04	13:00
159	SAVIGNANO SUL PANARO		SP4 Via Castiglione	0,94	56,50	61,70	13:10	13:05	13:02
158			Svoltaare sc direzione Bologna - Vignoa SP623	1,10	57,60	60,60	13:12	13:07	13:03
130			Località Garofano - Via Claudia	1,20	58,80	59,40	13:14	13:09	13:05
127			Località Formica - Via Claudia	1,17	59,97	58,23	13:15	13:10	13:06
121			Svoltare sx direzione Vignola SP 569 Via Tavoni	0,50	60,47	57,73	13:16	13:11	13:07
116	VIGNOLA		SP569	1,15	61,62	56,58	13:18	13:13	13:09
123			Via C. Battisti	0,28	61,90	56,30	13:18	13:13	13:09
113			Proseguire su Via C. Battisti	0,77	62,67	55,53	13:20	13:14	13:10
111			Svoltare dx SP623 direzione Modena - Via Spilimbeerto	0,33	63,00	55,20	13:20	13:15	13:10
99			Rotatoria 1 uscita direzione Modena	1,49	64,49	53,71	13:22	13:17	13:12
96			Rotatoria 3 uscita diritto Via Vignolese SP623- GREEN ZONE	0,31	64,80	53,40	13:23	13:17	13:13
86	SPILAMBERTO		Rotatoria 1 uscita dx - SP623 Vignolese	0,70	65,50	52,70	13:24	13:18	13:14
79			Rotatoria 2 uscita	1,80	67,30	50,90	13:26	13:21	13:16
75			Svolta dx Via Matteotti	0,18	67,48	50,72	13:27	13:21	13:17
73			Svolta sx Via F. Quartieri	0,59	68,07	50,13	13:28	13:22	13:17
73			Svolta dx Viale Rimembranze	0,13	68,20	50,00	13:28	13:22	13:18
73			Rotatoria 2 uscita	0,36	68,56	49,64	13:28	13:22	13:18
71			Rotatoria 1 uscita dx - Via Circonvallazione Nord	0,04	68,60	49,60	13:28	13:23	13:18
70			Spartitraffico centrale	0,10	68,70	49,50	13:29	13:23	13:18
70	SAN CESARIO SUL PANARO		Ponte fiume Panaro	0,40	69,10	49,10	13:29	13:23	13:19
68			Via Martiri Artioli	0,10	69,20	49,00	13:29	13:23	13:19
68			Svolta sx direzione San Cesario SP14 Via per Spilamberto	0,37	69,57	48,63	13:30	13:24	13:19
57			Corso Vittorio Veneto SP14	2,83	72,40	45,80	13:34	13:28	13:23
57			Svolta dx direzione Piumazzo Corso Libertà	0,36	72,76	45,44	13:35	13:28	13:24
53			Via Boschetti	1,24	74,00	44,20	13:37	13:30	13:25
53	CASTELFRANCO EMILIA		Via Cesario	0,43	74,43	43,77	13:37	13:31	13:26

ALTITUDINE ALTITUDE	LOCALITÀ LOCATION	KM PARZIALI PARTIAL KM	KM PERCORSI COVERED KM	KM DA PERCORRERE KM TO BE COVERED	MEDIA KM /ORA AVERAGE SPEED				
					40 hh.mm	42 hh.mm	44 hh.mm		
PROVINCIA DI MODENA									
53			Località Piumazzo	0,47	74,90	43,30	13:38	13:32	13:27
52			Rotatoria 1 uscita dx - Via Muzza Corna	0,70	75,60	42,60	13:39	13:33	13:28
56			Svolta sx Via dei Mille	0,22	75,82	42,38	13:39	13:33	13:28
61			Rotatoria 3 uscita sx Via Filzi	0,66	76,48	41,72	13:40	13:34	13:29
60			Via Francesco Rismondo	0,12	76,60	41,60	13:40	13:34	13:29
56			Via Aurelio Saffi	0,40	77,00	41,20	13:41	13:35	13:30
55			Rotatoria 1 uscita dx Via Muzza Corna	0,20	77,20	41,00	13:41	13:35	13:30
55			Località Piumazzo	0,50	77,70	40,50	13:42	13:36	13:30
51			Cavalcavia A1	0,50	78,20	40,00	13:43	13:36	13:31
43	CASTELFRANCO EMILIA		Via Muzza Corna, Via Risorgimento	3,10	81,30	36,90	13:47	13:41	13:35
44			Rotatoria 2 uscita	0,50	81,80	36,40	13:48	13:41	13:36
43			Spartitraffico centrale	0,10	81,90	36,30	13:48	13:42	13:36
40			Rotatoria 2 uscita sxdirezione Modena - Via Magenta	0,19	82,09	36,11	13:49	13:42	13:36
43			Svolta dx Via Circondaria Sud	0,27	82,36	35,84	13:49	13:42	13:37
43			Rotatoria 3 uscita svolta sx direzione Modena, Corso Martiri	0,19	82,55	35,65	13:49	13:42	13:37
44			Serie di spartitraffico centrali	0,20	82,75	35,45	13:50	13:43	13:37
45			Rotatoria 1 uscita dx SP14 Via Costa	0,64	83,39	34,81	13:51	13:44	13:38
44			Spartitraffico centrale	0,11	83,50	34,70	13:51	13:44	13:38
40			Rotatoria 1 uscita dx SP14	0,70	84,20	34,00	13:52	13:45	13:39
37			Località Pioppa SP14 Via per Panzano	1,07	85,27	32,93	13:53	13:46	13:41
36			Via per Panzano	0,20	85,47	32,73	13:54	13:47	13:41
33			Semaforo svolta dx direzione Riolo - Via Prati	0,63	86,10	32,10	13:55	13:48	13:42
36			TGV - Casa Natale Alfonsina Strada - Via Isonzo 34	0,93	87,03	31,17	13:56	13:49	13:43
34			Cavalcavia FS	0,38	87,41	30,79	13:57	13:49	13:44
33			Località Riolo - Via Isonzo	1,46	88,87	29,33	13:59	13:51	13:46
33			Svolta dx Via Per Riolo - GREEN ZONE	0,04	88,91	29,29	13:59	13:52	13:46
30			Svolta dx SP6	0,83	89,74	28,46	14:00	13:53	13:47
31			Rotatoria 2 uscita SP6 Via del Villanovaio	0,23	89,97	28,23	14:00	13:53	13:47
37			Rotatoria 1 uscita dx	1,70	91,67	26,53	14:03	13:55	13:50
41			Rotatoria 1 uscita diritto Via Emilia Est	0,70	92,37	25,83	14:04	13:56	13:50
44			Rotatoria 2 uscita diritto - Corso Martiri	0,79	93,16	25,04	14:05	13:58	13:52
44			Serie di spartitraffico centrali	0,24	93,40	24,80	14:06	13:58	13:52
38			Rotatoria 1 uscita SP14 Via Costa	2,20	95,60	22,60	14:09	14:01	13:55
36			Rotatoria 1 uscita SP14 Via Per Panzano	0,90	96,50	21,70	14:10	14:02	13:56
33			Semaforo diritto Via Per Panzano SP14	0,40	96,90	21,30	14:11	14:03	13:57
33			Via per Recovato SP14	0,80	97,70	20,50	14:12	14:04	13:58
31			Località Recovato	0,60	98,30	19,90	14:13	14:05	13:59
28			SP14 Via per Recovato	1,10	99,40	18,80	14:15	14:07	14:00
26	NONANTOLA		Via Limpido - direzione S.Agata Bolognese	0,80	100,20	18,00	14:16	14:08	14:01
24			Svolta sx SP255 Via Provinciale Est	2,70	102,90	15,30	14:20	14:12	14:05
24			Località Via Larga	1,00	103,90	14,30	14:21	14:13	14:06
22			SP255 Via Vittorio Veneto	1,40	105,30	12,90	14:23	14:15	14:08
26			SP14 Via Vittorio Veneto	0,90	106,20	12,00	14:25	14:16	14:09
26			SP 255 Provinciale Ovest	0,20	106,40	11,80	14:25	14:17	14:10
27			Rotatoria 3 uscita sx SP255 - GREEN ZONE	3,60	110,00	8,20	14:31	14:22	14:15
27			Sp255 Via Nanotolana	1,30	111,30	6,90	14:32	14:24	14:16
28			Rotatoria 1 uscita - SP255 Via Nanotolana	0,50	111,80	6,40	14:33	14:24	14:17
28	MODENA		SP255 Via Nanotolana	0,50	112,30	5,90	14:34	14:25	14:18
29			Semaforo Pedonale	1,00	113,30	4,90	14:35	14:26	14:19
31			Cavalcavia Tangenziale	0,50	113,80	4,40	14:36	14:27	14:20



FORMIGINE

ABITANTI / POPULATION 34.461



Formigine si estende nella zona compresa fra la città capoluogo di Provincia, Modena, e il distretto ceramico di Sassuolo. Ha un'anima verde: da secoli luogo eletto per i signori della città che venivano da queste parti a costruire le ville di campagna, il territorio si distingue anche oggi per la sua vocazione residenziale. Da queste parti è facile passeggiare fra viali alberati, pedalare fra viottoli e parchi rurali.

Percorrendo il territorio sarà facile incontrare una splendida villa storica circondata da un giardino all'italiana o all'inglese.

La storia di Formigine si lega indissolubilmente a quella del suo Castello, simbolo della comunità che per la sua centralità rispetto al territorio, è un importante centro culturale cittadino, che accoglie ogni anno numerosi eventi musicali, teatrali, incontri con gli autori, visite guidate e rievocazioni storiche

Formigine covers the area between Modena, the capital city of the province, and the ceramic district of Sassuolo. A town with a green soul: a place chosen for centuries by local lords to build their country manors, distinguishing itself as a territory with a clear residential vocation up to this day with tree-lined avenues, cycling paths, rural parks and exquisite historical villas surrounded by Italian and English style gardens.

The history of Formigine is inextricably linked to that of its Castle, a symbol of the community for its central position in the territory. It is an important cultural hub for the city, welcoming several musical and theatrical events every year featuring authors, guided tours and historical re-enactments.



MODENA

ABITANTI / POPULATION 183.947



Situata al centro dell'Emilia-Romagna, Modena, capoluogo dell'omonima provincia, è una città ricca di storia, di eccellenze e di patrimoni artistici conosciuti in tutto il mondo.

Passeggiando tra le vie di Modena centro, sotto i portici che si contendono il primato della lunghezza con Bologna, resterete sorpresi dall'atmosfera serena e conviviale che si respira in questa città, che da poco ha scoperto la sua vocazione turistica.

Il monumento principale della città è la cattedrale, splendida creazione di architettura romanica, tra le più belle della regione.

Oggi Modena è famosa nel mondo per le voci di Luciano Pavarotti e Mirella Freni, per la tradizione motoristica (Ferrari, Maserati), per le eccellenze culinarie e per il suo Duomo che dal 1997 è Patrimonio dell'Umanità UNESCO.

Located in the centre of Emilia-Romagna, Modena is capital of the province of the same name: a city rich in history, products of excellence and artistic heritage known throughout the world.

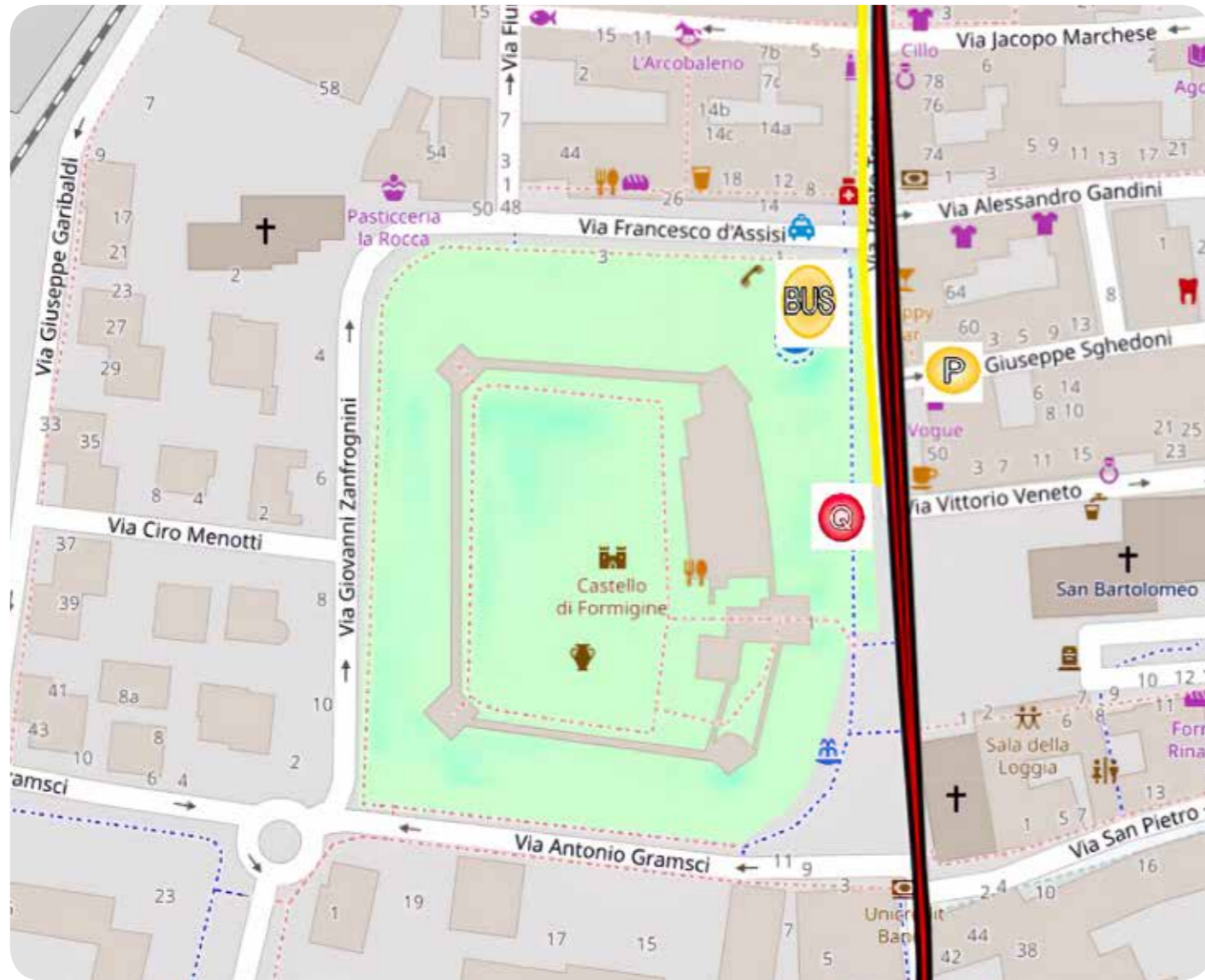
Walking through the streets of the city centre, under the arcades competing with Bologna for the primacy in terms of length, you will be surprised by the peaceful and convivial atmosphere reigning in this city, which has recently discovered its tourist vocation.

The main landmark of the city is the cathedral, a splendid creation of Romanesque architecture and one of the fairest in the region.

Today Modena is world-famous for the voices of Luciano Pavarotti and Mirella Freni, for the motoring tradition (Ferrari, Maserati), for the culinary excellence and for its Duomo, which has been a UNESCO World Heritage Site since 1997.

FORMIGINE

LOGISTICA PARTENZA



RITROVO / MEETING POINT

FORMIGINE - Piazza Calcagnino

ORARIO DI RITROVO / MEETING TIME

09:40

CHIUSURA FOGLIO FIRMA / CLOSING SIGNATURE SHEET

11:25

PARTENZA / START

11:40

MODENA

LOGISTICA ARRIVO



LEGENDA / LEGEND

CONTROLLO ANTIDOPING / ANTIDOPING CONTROL

PARCHEGGIO AUTO / CAR PARKING

QUARTIERTAPPA / RACE HEADQUARTERS

PARCHEGGIO BUS / BUS PARKING

ARRIVO / FINISH LINE

ULTIMI 3KM

LAST 3KM



3^A TAPPA 02/07/2023

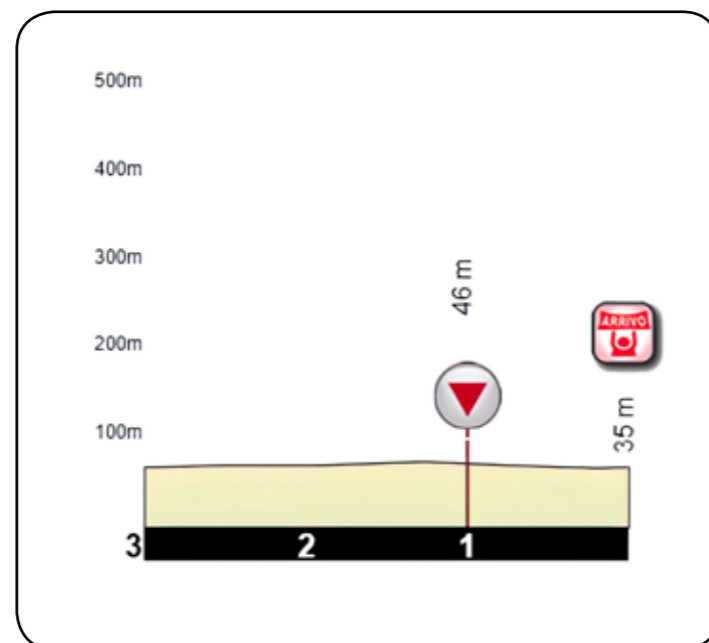
FORMIGINE (MO) – MODENA (MO)

Ultimi 3 km tutti nel centro abitato della città di Modena. Fino a -2,000 km su ampie strade. Curva a dx, tratto di acciottolato tra -1,800 km e -1,400 km su carreggiata più ristretta, a -1,000 km curva secca a dx e poi a sx per entrare nel parco Novi Sad a -0,700 km da percorrere su parte dell'ampia pista pianeggiante ove è posto l'arrivo.

3RD STAGE 02/07/2023

FORMIGINE (MO) – MODENA (MO)

The last 3 km all take place in the town of Modena, up to -2.000 km on wide roads. A curve to the right, a segment of cobblestone street between -1.800 km and -1.400 km on a narrower track, following a sharp turn at -1.000 km to the right and then left to enter the Novi Sad park at -0.700 km to be covered on a wide flat track where the arrival is placed.



+ OSPEDALI / HOSPITALS

MODENA (MO): POLICLINICO DI MODENA - VIA DEL POZZO, 71 - TEL. 059 422 2111

MODENA (MO): OSPEDALE CIVILE DI BAGGIOVARA - VIA PIETRO GIARDINI, 1355, LOCALITÀ BAGGIOVARA - TEL. 059 3961111

SASSUOLO (MO): OSPEDALE DI SASSUOLO - VIA FRANCESCO RUINI, 2 TEL. 0536-846.111

VIGNOLA (MO): OSPEDALE DI VIGNOLA - VIA PAPA GIOVANNI PAOLO II TEL. 059 777811